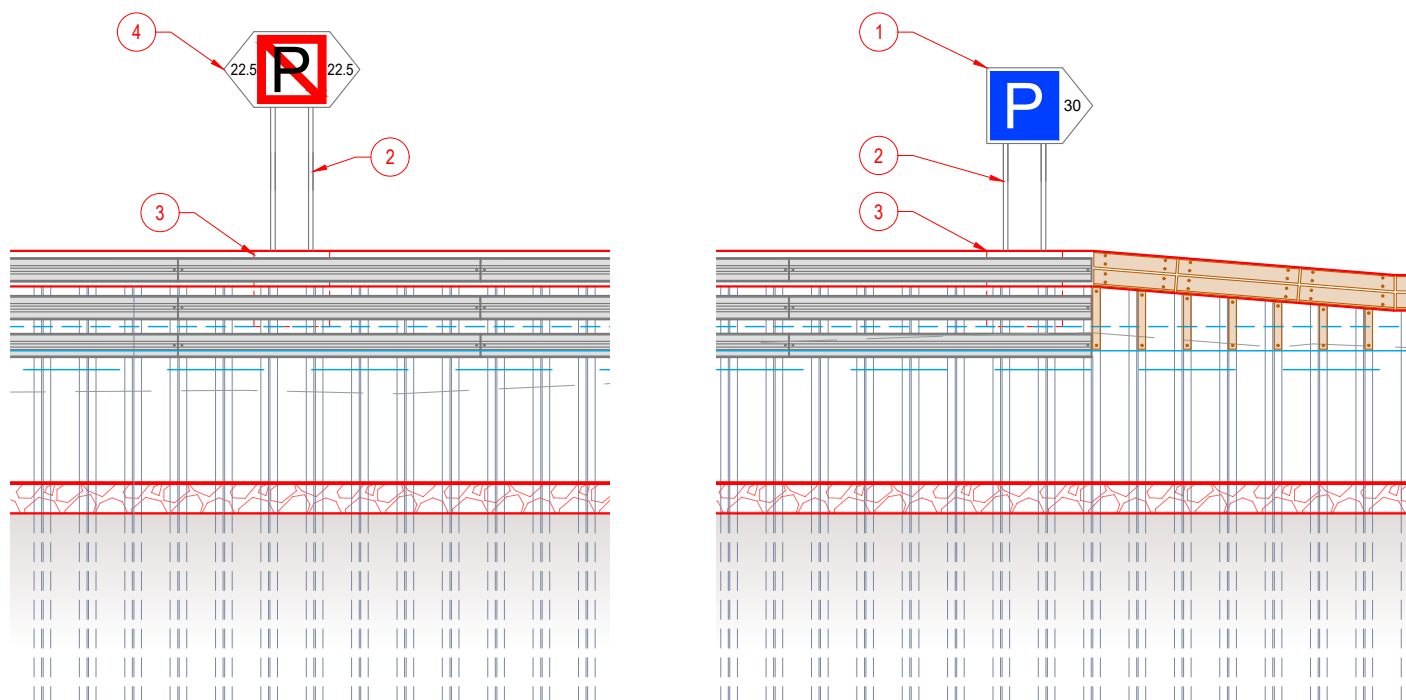


# PŘÍSTAVIŠTĚ KUNOVSKÝ LES

## ČELNÍ POHLED



### PS 02 PLAVEBNÍ ZNAČENÍ HORNÍ REJDY

#### POPIS PRVKŮ:

- 1 plavební znak E.5  
- s vyznačením délky úseku
- 2 2 x sloupek Ø 60 mm, pozink
- 3 betonový základový blok
- 4 plavební znak A.5  
- s vyznačením délky úseku

### POUŽITÉ PLAVEBNÍ ZNAKY:



plavební znak E.5 - s vyznačením  
délky úseku





plavební znak A.5 - s vyznačením  
délky úseku



zpracováno pro:

**ŘEDITELSTVÍ  
VODNÍCH  
CEST  
ČR**

VYPRACOVAL		ZODP. PROJEKTANT		VED. PROJEKTANT		<div> Lidická 960/81, 602 00 Brno tel.: 541 240 021, fax: 541 240 020, info@vhatelier.cz DIČ: CZ49437967</div>	
Ing. Petr Horák		Ing. Marek Krčma		Ing. Ivo Pospíšil			
							
KRAJ	Zlínský		MÍSTO	Staré Město u Uherského Hradiště			
INVESTOR		Česká republika - Ředitelství vodních cest ČR				ZAK.ČÍSLO	21/14
AKCE		PŘÍSTAVIŠTĚ KUNOVSKÝ LES				DATUM	3/2018
						STUPEŇ	DÚŘ
						MĚŘÍTKO	1:50
						PŘÍLOHA č.	PARÉ č.
STAVEBNÍ OBJEKT		PS 02 PLAVEBNÍ ZNAČENÍ HORNÍ REJDY				D.2.3.1.1	
OBSAH		ČELNÍ POHLED					